



Ctra. Tortosa, s/n. - Apdo. 98  
43550 ULLDECONA (Tarragona)  
Tel. 977 72 12 39

CONCESSIONARI OFICIAL GAS-GAS



C/. Sans Borja, 2 - Tel. 977 72 13 72  
ULLDECONA



*Recuperacions*  
**ULLDECONA, S.L.**

**COMPRA-VENTA DE:**  
Papeles, Plásticos, Metales y Chatarras  
Partida Terrés, s/n. - ULLDECONA  
Tel. 977 720 510 - Mòvil 619 751 062

CONTRATISTA D'OBRES

**JUAN JOSÉ SIMÓ RENET**

C/. Roger de Flor, 25 - Tel. 977 72 03 01  
ULLDECONA

CAFETERIA - TAPAS VARIADAS - PLATOS COMBINADOS - BOCADILLOS

**B  
A  
R** *Celedoni*  
JAVIER y VICENTE

Plaça de l'Església, 4 - Tel. 977 57 31 03  
ULLDECONA

FORN DE PA

*Gauxachs*

Plaça Catalunya, 1 - Tel. 977 72 05 55  
ULLDECONA

Col·labora:

**Montsià Ràdio Televisió, s.l.**

ULLDECONA i ALCANAR

Agència de publicitat  
Montsià  
Tel. 977 57 31 60 - ULLDECONA - D.L. T. 1.386 - 1998


Miglio



25<sup>e</sup> Aniversari. 1980-2005

**CENTRE EXCURSIONISTA ULLDECONA**

**BUTLLETÍ INFORMATIU núm. 46 • juliol/agost/setembre 2005**



Una desconeguda agulla de roca amb un pont natural  
que l'uneix al cingle. Serra de Montsià



Butlletí editat pel  
Centre Excursionista  
Ulldecona (CEU)



Afiliat a la Federació  
d'Entitats Excursionistes  
de Catalunya

Per a qualsevol consulta o suggeriment, escriure a:  
Centre Excursionista Ulldecona  
C/. Escultor Querol, 8 - Apartat Correus 34  
43550 Ulldecona

Horaris reunions Local Social:  
Dimarts de 22 a 24 h.  
Tel. informació: 629 964 571

- Coordinació:  
DAVID TOMÀS

- Col·laboradors:  
DAVID CALDUCH  
JORDI MARTORELL  
GEMMA MATAMOROS  
NÚRIA SAUCH  
JUANJO BEL

#### TELÈFONS D'INTERÈS PER ALS EXCURSIONISTES

- Avís d'actuacions pressumptament irregulars al medi natural: Departament d'Agricultura, Ramaderia i Pesca, Oficina Comarcal del Montsià, 977 701 895 (hores d'oficina), 977 704 785 (de 8 a 21 hores).
- Ambulàncies, bombers i policia: 112.
- En cas d'accidents, emergències o rescat, 085.
- Federació d'Entitats Excursionistes de Catalunya (FECC): 93 412 07 77.
- El telèfon del temps: 807 117 003
- Risc d'Allaus: www.icc.es/allaus

## EDITORIAL

Teniu alguna fotografia especial que us porte bons records d'alguna excursió o activitat del C.E.U. durant tots aquests anys? Porta-la al local social o bé per correu amb el nom de l'autor, l'activitat i l'any, per poder fer una exposició memorable. DATA LÍMIT: 19 juliol.

Qui estigui interessat a col·laborar en la barra del ball durant l'any 2005 (es portarà a mitges amb l'entitat AMICS) que ho comuniqui a qualsevol membre de la Junta. **Necessitem la teva col·laboració. Apunta't!**

Un grup ben variat de 12 persones seran les que finalment viatjaran fins a Rússia per pujar al Mt. Elbrus, són: Toni, Juan i Fanny de la Ràpita; Miquel d'Alcanar; Josep d'Amposta; Albert de Tortosa; Raül de Castelló; Carles de Manresa; Raül de Vinaròs i David C., David T. i Núria d'Ulldecona. Us desitgem molta sort i que feu el cim!

La sortida per a joves entre 14 i 17 anys al massís dels Ports, va ser molt satisfactòria per a tothom, amb una excursió diürna (nevant a estones) i nocturna (amb molt de vent), escalada d'una via de 15 m., un ràpel per baixar, dos tirolines d'uns 20 m. i jocs. Vam fer nit al refugi Fontferrera (1.300 m.) i el diumenge vam visitar el barranc de Paterrat, l'ermita de Sant Miquel i el Tossal dels 3 reis. Vegeu reportatge a la revista *Ulldecona*.

## Activitats d'aquest trimestre

- 16, 17 de JULIOL. BACHIMALA (3.050 m.). PIRINEUS. Activitat d'alta muntanya de la V Vegueria, (Terres de l'Ebre) i organitzada per l'A.E. Alcanar. Informa't al local social. Molt recomanable si es té una bona forma física.
- 28 de JULIOL al 6 D'AGOST: Mt. ELBRUS (5.700 m.). Cordillera del CAUCAS. RÚSSIA.
- AGOST. FESTES MAJORS: EXPOSICIÓ FOTOGRÀFICA 25<sup>è</sup> ANIVERSARI I BARRA DEL BALL.
- 10, 11 i 12 de SETEMBRE. MONT PERDUT (3.350 m.) PIRINEUS. Activitat d'alta muntanya. Mitja pensió en refugi. Data límit inscripció: 30 d'agost. Informa't al local social. Molt recomanable si es té una bona forma física.
- 18 de SETEMBRE. VII SORTIDA LLUNA PLENA AL MONTSIÀ. Vegeu cartells informatius als llocs habituals.

Aquest símbol indica el grau de dificultat, en una escala d'1 a 5.

*El Centre Excursionista Ulldecona (CEU) podrà modificar la programació per motius de força major. També podrà limitar les inscripcions quan la capacitat de les instal·lacions o dels mitjans de transport així ho aconsellin. Els dimarts abans de cada excursió es farà la inscripció corresponent.*

## Ressenya

### ❖ Descens de les Faixes Tancades i Punta d'Antó. Serra de Montsià

Una forma única de baixar des de dalt de tot del crestall de la serra fins a la seva falda per una via equipada amb reunions rapelables i passamans pels cingles i espadats de l'abrupte vessant marítim. Magnífiques panoràmiques de la Serra i del Delta de l'Ebre quasi a tocar. Ambient assegurat. L'ascensió al cim de la Torreta és per una ruta molt poc freqüentada però insòlita.

**Com arribar-hi?** Des d'Ulldecona sortim cap a Alcanar i després a la N-340 direcció a Amposta. A l'arribar a la "fàbrica de ciment" posem el comptakilòmetres a zero i ens desviem cap a Sant Carles de la Ràpita. Acte seguit de passar vora la disco Plató (3,3 km.) girem a l'esquerra per una pista quitranada, lo Lligallo del Codonyol. Creuem la N-340 i seguim tot recte encarant cap a la serra de Montsià. Abans d'uns abeuradors i una curva tancada a la dreta, agafem una pista de terra a l'esquerra, és el camí del Povet d'Antó (5 km.) amb grans vistes de tot l'itinerari de pujada i de

Sabia que a Caja Madrid  
reinvertim els nostres beneficis  
en el bé de tots?



CAJA MADRID



C/. Guifré - ULLDECONA

**Oriol**  
finques

C/. Major, 65 - ULLDECONA  
Tel./Fax 977 72 06 91 - Mòbil 696 249 525  
oriolfinques@eresmas.com



# RACÓ FOTOGRÀFIC ("MOMENTOS C.E.U.")



El grup de joves i els monitors a l'acabar l'excursió. Pinar Pla, els Ports. (9 i 10 d'abril)



Barranc del Salt de Robert. (1 de maig)



Corredor Vermicelle. Cambredazze.  
Pirineus francesos. (23 d'abril)



Cim del Canigó (2.700 m.)  
Pirineus francesos. (24 d'abril)



La colla de muntanyers en el refugi forestal de Merlalles. Pirineus francesos. (24 d'abril)

baixada per la Serra. Anem sempre pel marge esquerra del Barranc del Codonyol entre conreus d'oliveres, garrofers i ametllers fins una cadena (6,4 Km.) que ens barra el pas just al fons del barranc. Aparcament per a 2 o 3 vehicles.

**Descripció del recorregut:** Prenem una elegant sendera que segueix el barranc amunt entre altes marges de pedra seca. Trobem el Povet d'Antó. Més endavant girem a la dreta en una bifurcació la sendera. Sortim a una pista que seguim sempre a l'esquerra i on finalitza altre cop per sendera cap a l'esquerra. Creuem altre cop el fons del barranc i sortim a una pista que seguim a la dreta fins un masset amb rafal vora un bosc de pins. En la última curva abans del Mas surt una sendera senyalitzada per la dreta amb ratlles verd-blanc i fites de pedra. Seguint-la voltem el corral de Mariquito i en forta pujada creuem el Mal Pas de Rialla. La pendent finalitza en l'explanada de l'Ereta.

Per aquí creua un altre sender, el PRC-84 que recorre tota la Serra a mig aire entre les faixes, des de Molacima a la Foradada. Està senyalitzat amb ratlles groc-blanc i el seguim cap a l'esquerra. Caminem planers uns 4 minuts fins creuar un gran aixirigall (tartera, rascler, torrent de pedres), per on pujarem cercant el camí més fàcil fins a l'inici de l'aixirigall, a prop de la Cova Bonica. Aquí trobem un corriol molt bonic i emboscats senyalitzats amb ratlles verdes i fites que ens deixa al sostre de la Serra de Montsià, el cim de La Torreta de 765 m. (vèrtex geodèsic), gran mirador d'aquestes terres catalano-valencianes. Seguim cap a la dreta sempre pel crestell de la Serra, senyalitzat amb fites, que a trams es va estretint de baixada cap al coll del Teix. Al superar el coll deixem a la dreta el Pic de la Tenda (moleta rodona i plana) i caminem planers cap al Pic de les Faixes Tancades, que es puja per la vessant interior. Un cop al cim (dos grans fites) seguim la part superior del cingle cap a l'esquerra de cara al mar uns 30 metres i ja trobem la primera instal·lació. La ruta de descens té dos trams diferenciats:

- 1<sup>er</sup>: Els cingles de les Faixes Tancades. 6 ràpels pràcticament empalmats. Trams volats i espectaculars. Finalitzen en la Font de Neus, on passa el sender PRC-84 que seguim a la dreta fins al primer coll, a uns 400 m., on veiem la "fàbrica de ciment". Abandonem el sender i seguim les fites per la lloma del coll cap avall durant uns 350 m. La lloma es va estretint molt i arribem al R7.

- 2<sup>on</sup>: Punta d'Antó. 3 ràpels empalmats. Baix de tot trobem un corriol senyalitzat amb ratlles verdes i fites cap a la dreta que en fort pendent ens deixarà a una pista cimentada que seguirem sempre de baixada sense pèrdua fins a l'aparcament del vehicle. Hem fet un recorregut total d'uns 6 km.

**Informació d'interès:** Dificultat mitjana, sempre que es coneguin les tècniques per rapelar amb seguretat. Desnivell del recorregut: +550 m. i -550 m. dels quals 300 m. són rapelables. Material: corda estàtica de 70 m. ideal per a quasi tots els ràpels i evitar roçaments donat les característiques de la roca calcàrea + una corda de 20 m. També amb dos cordes de 45 m. Casc imprescindible i cordinos/bagues de recanvi.

Horaris: - fins al Pic de les Faixes Tancades: 2 hores. - Descens ràpels: 2-4 hores, segons grup. - Retorn vehicle: 25 minuts.

Realitzat per: David Tomàs; David Calduch i Núria Sauch, l'hivern de 2005.

**Recomanacions:** Compte amb la possible caiguda de pedres al recollir cordes.

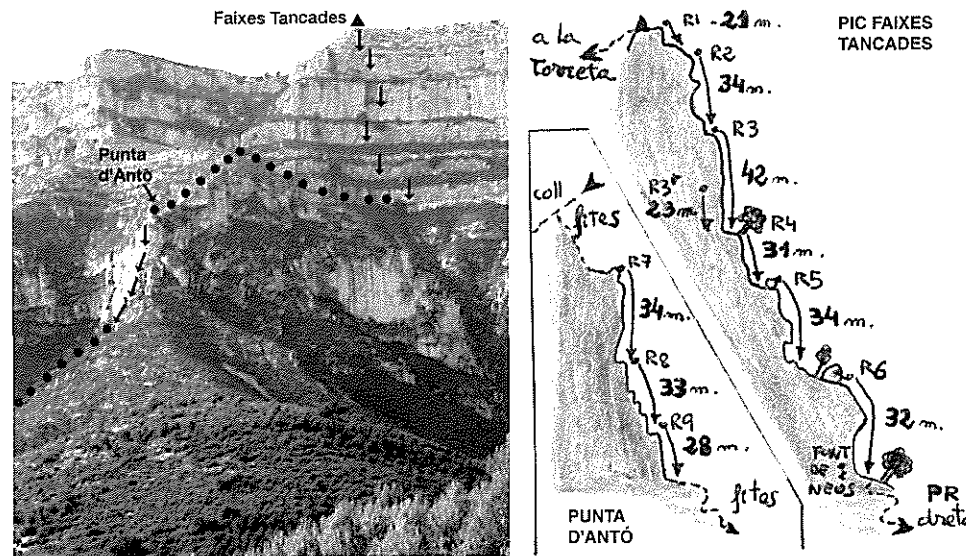
Teniu precaució en el R6, ja que passa un sender a peu del cingle, (vora la Font de Neus) pot haver-hi excursionistes.

La millor època és l'hivern i la pitjor l'estiu. Cal portar aigua, pantalons llargs i resistents, guants i bon calçat.



Respecteu les propietats privades, els camps i la tranquil·litat dels Espais Naturals per on passeu.

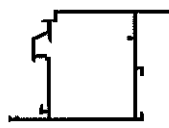


Diada Social al refugi. (6 de març)



Cingles de les Faixes Tancades i la Punta d'Antó. Serra de Montsià

 <p>C/. Major, 83 Tel. 649 50 36 50 ULLDECONA</p>	 <p><b>CONSULTORIA EUGENI, S.L.</b> C/. Vidal i Barraquer, 22 - Baixos Tel. 977 57 32 90 - Fax 977 57 32 69 ULLDECONA e-mail: eugeni@ceugeni.com</p>
--	---

 <p><b>ALUMINIS SANS</b> C/. Adell, 2, baixos - Tel./Fax 977 72 12 00 ULLDECONA</p>	<p>Domèstica Guilrà, 13 Tel. 977 720 687</p> <p>Industrial: Ctra. Tortosa, s/n. Tel. 977 720 620 Fax 977 721 115 43550 ULLDECONA</p> <p><b>GRAU</b> HERETERIA INDUSTRIAL I DOMÈSTICA FERROTES PER A MOBLES</p> <p>E-mail: rgrau@rgrau.com www.rgrau.com</p>
--	---